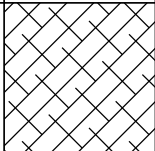





KARTA OTWORU BADAWCZEGO

Otwór nr 2

Observacje wody i wilgotności gruntu	Głębokość m p.p.t.	Profil geologiczny	Warstwa	Opis gruntu
poniżej 1,5 m ▼ ▽ 2,20	0,50		I	gleba (humus + piasek humusowy), szary Gb (H+Ph)
			II	Piasek drobny, żółty Pd
	1,70		III	Gлина piaszczysta (Gp)
	2,20		IV	Piasek drobny zagliniony, żółty Pd zagl.
	2,50			